



岩瀬休憩所 トイレ、ベンチ、駐車場30台あり



首都圏からのアクセス



風になって走る道...
つくばいんりんロード

0 1 2 2.5 3 4 5 km
1:70,000
※地図中()内は最寄りりんりんロードからの距離と、自転車での所要時間。自転車の場合およそ12km/時、徒歩の場合およそ4km/時



岩瀬休憩所→雨引休憩所 いわせ→あまびき **4.6km**
ロードのどこどこに、休憩用のベンチがあります。休みしなからゆくりと走りましょう。



岩瀬休憩所 トイレ、ベンチ、駐車場30台あり



雨引休憩所 トイレ、屋根付きベンチ、駐車場10台あり




真壁休憩所→筑波休憩所 まかべ→つくば **9.9km**
二股や起伏のあるめずらしいコース。注意して走りましょう。



雨引休憩所→真壁休憩所 あまびき→まかべ **5.3km**
前方に筑波山を眺めながらの自然満喫コース。春には菜の花がロードを彩ります。



真壁休憩所 トイレ、屋根付きベンチ、駐車場19台あり



筑波休憩所→藤沢休憩所 つくば→ふじさわ **12.8km**
朝夕には遊学路としてみんなに利用されています。きれいな景色をのんびりと楽しみましょう。



雨引休憩所→真壁休憩所 あまびき→まかべ **5.3km**
前方に筑波山を眺めながらの自然満喫コース。春には菜の花がロードを彩ります。



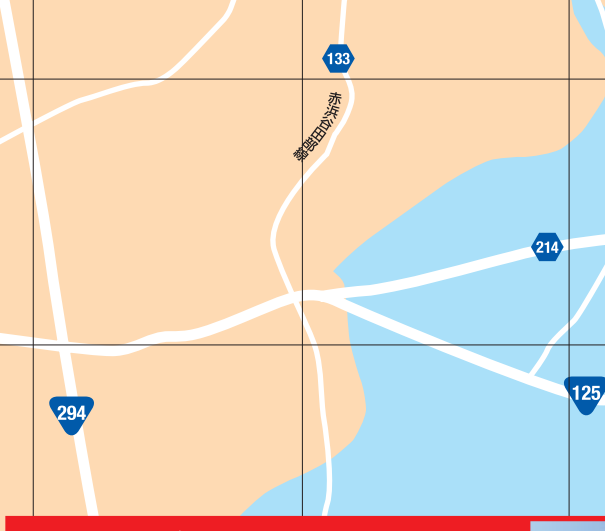
真壁休憩所 トイレ、屋根付きベンチ、駐車場19台あり



筑波休憩所 トイレ、障害者用トイレ、屋根付きベンチ、駐車場14台あり(うち1台は車椅子用)



藤沢休憩所→虫掛休憩所 ふじさわ→むしかけ **3.8km**
どこまでも続きそうな直線コース。スピードの出しすぎに注意しましょう。



雨引休憩所→真壁休憩所 あまびき→まかべ **5.3km**
前方に筑波山を眺めながらの自然満喫コース。春には菜の花がロードを彩ります。



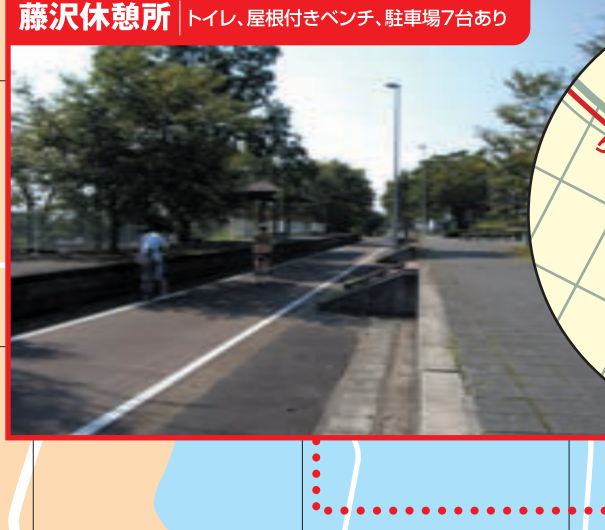
筑波休憩所 トイレ、障害者用トイレ、屋根付きベンチ、駐車場14台あり(うち1台は車椅子用)



藤沢休憩所 トイレ、屋根付きベンチ、駐車場7台あり



虫掛休憩所→土浦 むしかけ→つちうら **3.7km**
車の通りの多い道路と交わる所は、十分に気をつけて走りましょう。



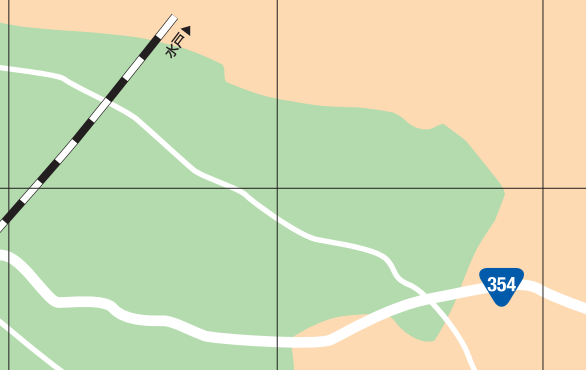
藤沢休憩所 トイレ、屋根付きベンチ、駐車場7台あり



藤沢休憩所 トイレ、屋根付きベンチ、駐車場7台あり



虫掛休憩所 トイレ、屋根付きベンチ、駐車場10台あり



土浦 つちうら



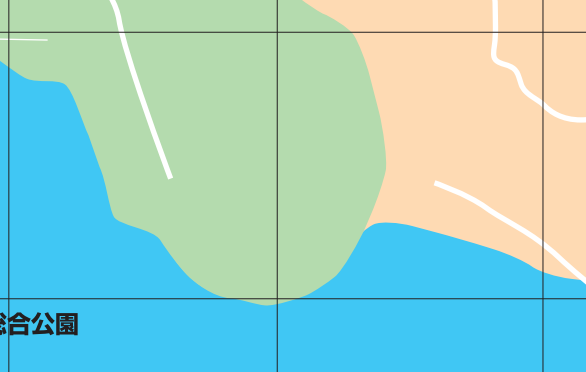
虫掛休憩所 トイレ、屋根付きベンチ、駐車場10台あり



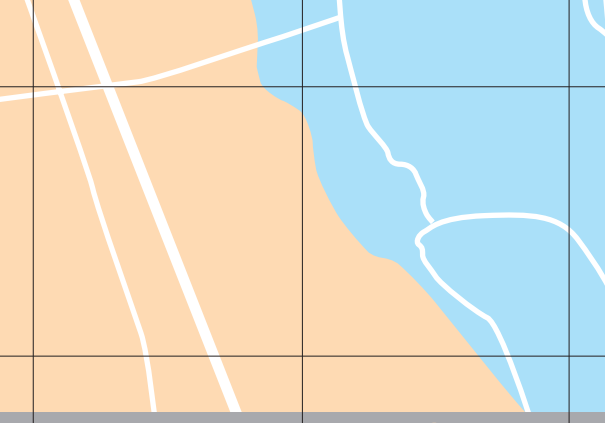
虫掛休憩所 トイレ、屋根付きベンチ、駐車場10台あり



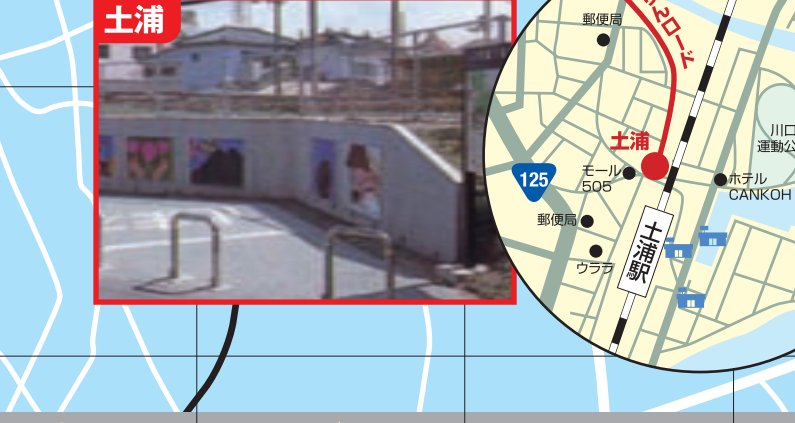
土浦



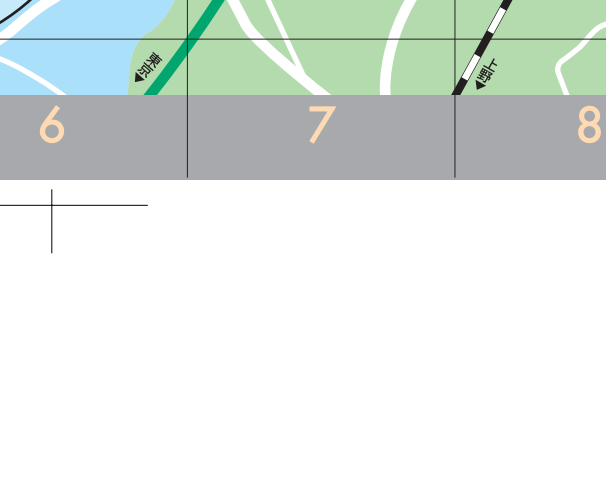
土浦



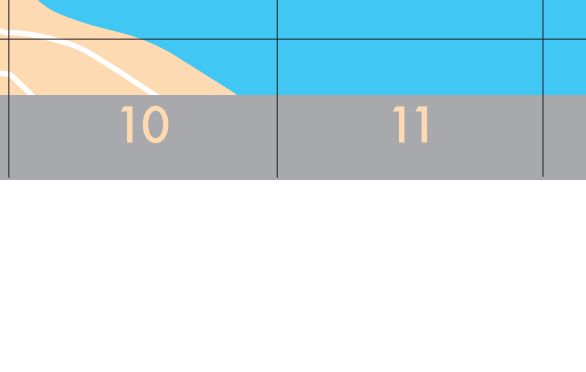

土浦



土浦




土浦



土浦



土浦



土浦



土浦



土浦



土浦